











INFOS ZUR WANDERUNG

-  **Datum / Titel:** 08.07.2023 Bergwanderung La Pare 2540m
-  **Tourendaten:** 5 ¼ h / T2 / 16 km / 1070 m / 1070 m
-  **Route:** Zwischen Col des Mosses und Col du Pillon befindet der Gipfel, zu welchem wir von der Passhöhe vorbei am Lac Retaud ins Skigebiet Isenau wandern. Durch abwechslungsreiche Gegend führt der Wanderweg unter dem Cape au Moine hinauf zum La Pare. Der Abstieg ist identisch mit der Aufstiegsroute.

-  **Treffpunkt:** Bahnhof Thun, Abfahrt 08:01 Richtung Zweisimmen
-  **Fahrt:** Mit ÖV nach Col du Pillon
-  **Ausrüstung:** Wanderausrüstung
-  **Kosten:** ÖV Billett
-  **Anmeldung:** Bis 07.07.2023
-  **Wanderleiter:** Bernhard Blaser
Tel. 031 711 01 58
Mobile 079 325 81 51
bernhard.blaser@nord-zauber.ch

-  **Bemerkungen:** Die Wanderung wird zusammen mit dem SAC durchgeführt

Legende Tourendaten:

Wanderzeit h / Schwierigkeitsgrad / Strecke km / Auf-, Abstieg m

